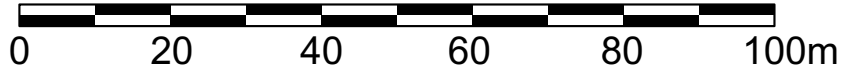



Legenda

- Tracker single portrait 26 moduli
- Cabine di campo
- Cabina di consegna
- Recinzione
- Viabilità interna
- Accesso
- Mitigazione visiva
- Limite area progetto
- Cavidotto




Scala 1:1000







REGIONE
FRIULI VENEZIA GIULIA




PROVINCIA DI
UDINE



COMUNE DI
MORTEGLIANO



COMUNE DI
PAVIA DI UDINE



COMUNE DI
SANTA MARIA LA LONGA

IMPIANTO AGRIVOLTAICO PISTA
Potenza in immissione 19.678 MW
Area impianto nell'agro dei Comuni di Mortegliano (UD), Pavia di Udine (UD),
Santa Maria la Longa (UD)

Opere di collegamento alla RTN nell'agro dei Comuni di Mortegliano (UD), Pavia di Udine (UD),
Santa Maria la Longa (UD)

PROPRONENTE		
SUNFIELD 1 S.R.L. Via G. A. Longhi 23 - 35129 Padova (PD) P.IVA: 0555500288 PEC: sunfield1@sepalmail.it		
PROGETTAZIONE		TECNICI
NAZCA ITALIA S.R.L.S. Località Sarsa Croce 386 - 34151 Trieste (TS) P.IVA: 01389450322 PEC: official@pec.nazcaitalia.it		Arch. Alberto Pizzati Via Sulpizio Annunziato 81- 50136 Firenze (FI) P.IVA: 0711660492 PEC: pizzati.18519@comilano.it

Versione	Data	Motivo
REV 1	25/11/2025	Istanza di Verifica di Assoggettabilità alla VIA (Art.19 del D.Lgs. 152/2006)

Titolo elaborato	LAYOUT IMPIANTO SU MAPPA CTR 1:1000
Progetto Definitivo	Codice elaborato SPA008

